



Inhalt

| | |
|--|----|
| Programmübersicht, Termine und Preise | 2 |
| Unsere Leistungen | 3 |
| Schwierigkeitsbewertung | 4 |
| Höhenakklimatisierung | 4 |
| Voraussetzung und Vorbereitung | 4 |
| Komfort-Bewertung | 5 |
| Ausführliches Detailprogramm | 6 |
| Ausrüstungsliste | 9 |
| Länderinformation | 10 |
| Wichtige Reiseinformationen, Geld, usw. | 11 |
| Visum, Buchung und Zahlungsmodalitäten | 12 |

Höhepunkte der Reise

- Die Wüste Gobi ist nicht eine einzige Wüste. Vielmehr besteht sie aus mehreren verschiedenen zusammenhängenden Wüsten- und Halbwüstenlandschaften sowie weitläufigen Steppen.
- Bei der Überlandreise durch die weite Wüste Gobi und die grünen Weiden des Arkhangai lernen wir die nomadischen Traditionen kennen, die das Rückgrat der mongolischen Kultur bilden.
- Sie erkunden Sie fantastische, abwechslungsreiche Landschaften und historische Stätten. Auf dieser Reise mischen sich die verschiedenen Wildnislandschaften der Steppen, Wüstenebenen, Felsformationen und Dünen der Gobi mit dem sanften grünen Weideland der von Nomaden bewohnten Täler des Landesinneren.

| TAG | PROGRAMM |
|-----|--|
| 1 | Individuelle Ankunft in Ulaanbaatar |
| 2 | Der Felsenberg von Baga Gazriin Chuluu |
| 3 | Tsagaan Suvarga - weiße Stupa |
| 4 | Dalanzadgad - Südgobi - Geierschlucht |
| 5 | Die Khongor Sanddüne |
| 6 | In der Sandwüste |
| 7 | Die Dinosaurier Funde bei Bayanzag |
| 8 | Das Klosger von Ongi |
| 9 | Im Weltreich des Chinggis Khaan - Orkhon Tal |
| 10 | Das Orkhon Tal |
| 11 | Die Hauptstadt des Weltreises - Kharakhorum |
| 12 | Der Khugnu Khan Nationalpark |
| 13 | Der Khustai National Park |
| 14 | Rückfahrt nach Ulaanbaatar |
| 15 | Heimflug oder Weiterreise |



Wissenswertes

- Beste Reisezeit: Juni bis September
- Gruppengröße: garantierte Durchführung der Reise von 2 bis maximal 6 Teilnehmern
- Reiseleitung durch einheimischen deutschspr. Bergführer
- 12 Übernachtungen in landestypischen Yurten
- 4*-Hotel in Ulaanbaatar
- Vegetarische Diät kann berücksichtigt werden, bitte bei Buchung mitteilen.

Fixtermine und Preise

| TERMIN | PREIS AB 2 TEILNEHMER |
|---------------------|-----------------------|
| 07.07. – 21.07.2024 | € 3.950,- |

Preis bei 3 Personen: € 3.200,-
 Preis bei 4 Personen: € 2.770,-

Die Preise gelten ab/bis Ulaanbaatar (exkl. Internationaler Flug)
 Gerne bieten wir Ihnen ein Komplettpaket an, inkl. internationalem Flug ab Ihrem Wunschflughafen!

Einzelzimmerzuschlag (Ulaanbaatar: auf Anfrage

Frühbucherrabat: 3% vom Reisepreis bei Buchungen, die spätestens 6 Monate vor Reisebeginn bei uns einlangen.

Nachhaltig Reisen mit CLEARSKIES

CLEARSKIES kompensiert die CO₂-Emissionen dieser Reise inklusive Inlandsflug.



Reiseleitung und einheimische Mannschaft

- Reiseleitung durch einheimischen, deutschsprachigen Bergführer
- Reisebegleitung durch einheimische Mannschaft: Küchenteam, Kamele und Treiber zur Beförderung des Gepäcks während der Trekkingtour
- *Unsere Mannschaften werden fair und landestypisch bezahlt. Wir legen großen Wert auf unsere Mannschaften und das gute Miteinander im Laufe der Reise*

Unterkunft und Verpflegung

- 4* Hotel in Ulaanbaatar, auf Basis Doppelzimmer mit Frühstück
- 12 Übernachtungen in einem Ger-Camp, der mongolischen Yurte
- Vollpension während der Rundreise inkl. heiße Getränke (Tee, Kaffee, usw.)
- Alle Mahlzeiten laut Detailprogramm, zumeist Vollpension

Transporte und Transfers

- Alle Transporte und Transfers in der Mongolei laut Reiseprogramm im privaten Mini-bus, auch die Flughafentransfers bei Ankunft und Abreise

CO₂ - Kompensation

- CLEARSKIES kompensiert die anfallenden CO₂-Emissionen dieser Reise inklusive Inlandsflug.

Im Preis nicht enthaltene Kosten

- Internationaler Flug in die Mongolei
Gerne bieten wir Ihnen ein Gesamtpaket an, inklusive individueller Flugreise ab Ihrem Wunschflughafen!
- Visum: € 60,- (Deutsche Staatsbürger benötigen kein Visum)
Sie erhalten von uns alle notwendigen Unterlagen zur einfachen Beantragung des Visums inklusive der Einladung, die Sie für das mongolische Visum benötigen!
- Reiseversicherung – Sie können eine Reise- und/oder Stornoversicherung (Reiserücktrittsversicherung) über CLEARSKIES abschließen
Gerne beraten wir Sie hierzu persönlich und machen Ihnen ein individuelles Angebot.
- Getränke in den Städten und alkoholische Getränke bei der Rundreise
- Persönliche Ausgaben
- Trinkgelder
- Anfallende Kosten bei Programmänderungen
- Einzelzimmerzuschlag in Ulaanbaatar: € 260,-
Bei Verfügbarkeit kann ein Zimmer mit einem anderen Teilnehmer, bzw. einer anderen Teilnehmerin geteilt werden, in diesem Fall entfällt der Einzelzimmerzuschlag. Diesen Wunsch teilen Sie uns bitte bei Buchung mit.
Bitte beachten Sie: Im Yurtenlager wird die Yurte mit ca. 4 Teilnehmern geteilt, Einzelyurten sind nicht möglich.
- Alle weiteren Kosten, die nicht unter „Inklusive Leistungen“ aufgezählt sind.



Unser mongolischer Begleiter mit Menschenstein



Im Bulgan Tal



Mönche des Gandaan Kloster



Ger - die mongolische Yurte

ALPINTECHNISCH: leicht



Während der Wanderungen gibt es keine alpinen Schwierigkeiten. Gute Trittsicherheit auf zum Teil kleinen Bergwegen ist erforderlich. Die Tageswanderungen verlaufen größtenteils auf guten Wanderwegen ohne Schwierigkeiten.

KONDITIONELL: leicht



Die meisten Tageswanderungen sind leicht und dauern ca. 2 bis 3 Stunden.



Die Blumenpracht entlang unseres Treks

Voraussetzung und Vorbereitung

Diese Wanderreise ist ideal für Reisende und Bergwanderer, die die Mongolei nicht nur im Tourbus sondern auch im Zuge von täglichen, leichten Wanderungen erleben möchten, um neben der kulturellen Highlights auch die Natur und Landschaft zu entdecken. Kurze und mittlere Wanderungen mit 2-3 Stunden sind für Sie kein Problem.

Eine gute körperliche Verfassung und Fitness ist für diese Reise aber Voraussetzung. Das Klima im Süden der Mongolei und in der Wüste Gobi ist kontinental und kann somit sehr große Temperaturunterschiede aufweisen. Untertags kann es über 40 Grad heiß werden, in der Nacht kann es stark abkühlen. Im Sommer können Staub und Sandstürme die Luftverhältnisse stark beeinträchtigen - aber man muss auch mit (wenigen) aber oft sintflutartigen Regenfällen zu rechnen.

Die Wüste Gobi

Die Gobi Wüste liegt im Süden der Mongolei und erstreckt sich bis in den Norden Chinas, wobei sie sich vor allem in China immer weiter ausdehnt. Begrenzt wird dieses Gebiet im Norden durch das Altai und Changai Gebirge, im Süden durch das Nan Shan und das Kunlun Shan, im Westen durch die Gebirgszüge des Pamir und im Osten durch die Mandschurei.

Die Gobi Wüste ist nicht eine einzige große Wüste, sondern besteht vielmehr aus mehreren Wüsten- und Halbwüsten sowie vor allem in der Mongolei aus einer großen Wüstensteppe. Somit werden die einzelnen Wüstenabschnitte der Wüste Gobi zu den Sand-, Kies- oder Felswüsten sowie den Steppenwüsten gezählt.

Obwohl der Großteil der Gobi Wüste von kahlen Felsen bedeckt ist, befinden sich hier die größten Sanddünen der Welt mit einer Höhe von bis zu 400 Metern. Diese Sanddünen machen jedoch nur einen sehr geringen Teil der Wüste aus und befinden sich im südlichen Randgebiet und sind unter dem Namen Badain Jaran Shamo-Wüste bekannt. Nördlich des Dünengebiets findet man dann Kies- und Steinwüsten, in denen es auch Salzwasserseen gibt. Wieder nördlich hiervon geht die Gobi-Wüste in eine Steppenlandschaft mit Weideflächen und Süßwasserseen über.

Die Gobi Wüste ist aufgrund ihrer Größe sehr vielseitig und ihre landschaftlichen Gegebenheiten umfassen sandige Dünen, schroffe Gebirgszüge, Seen, Felsformationen, Weidelandschaften und sogar Wasserfälle.



Ein Ovoo - Zeuge des Schamanentums



Der CLEARSKIES-Dufflebag

Die einzige Trekkingsacktasche in unserem unverwechselbaren Königsblau!

€ 130,- | € 114,-*

*Sonderpreis für Clearskies Kunden
Preise inkl. 20% MWSt. zzgl. Versand

In **Ulanbaataar** schlafen wir in einem kleinen, ruhigen und sauberen **Hotel** (Landeskategorie 4*) in Gehdistanz des Stadtzentrums. Alle Zimmer bieten ein Badezimmer mit WC und Dusche/Bad. In unmittelbarer Umgebung gibt es die Möglichkeit, in gut sortierten Supermärkten einzukaufen.

Das Frühstück wird im Hotel, die weiteren gemeinsamen Mahlzeiten werden in ausgewählten Restaurants in Ulaanbaatar eingenommen.

Während der **Rundreise verbringen wir 12** Nächte in traditionellen **Yurten („Ger“)**. Eine Yurte wird von 4 bis 5 Teilnehmer geteilt.

Die **Mahlzeiten** werden von einem unseren erfahrenen Köchinnen zubereitet. Am Menü steht ein Mix aus mongolischen, bzw. internationalen Speisen. Das Essen ist schmackhaft, sättigend und abwechslungsreich zubereitet.

Das Mittagessen besteht aus einem Lunchpaket, das am Morgen eingepackt und entlang der Strecke verzehrt wird.

Snacks, Schokolade, Riegel usw. sind nicht inkludiert. Bitte bringen Sie diese selbst mit.

Obwohl die mongolische Küche traditionell sehr fleischlastig ist, können wir vegetarische Verpflegung bieten. Bitte um entsprechenden Hinweis bei der Buchung.



Blick vom Lagerplatz am Ikh Turgen See



Unsere Kamel-Karawane



Der Schildkrötenfelsen



In der Tsenkher Höhle



Die Weite der Mongolei

Tag 1: Individuelle Ankunft in Ulaanbaatar

Ankunft am frühen Morgen in der mongolischen Hauptstadt. Wir werden am Flughafen abgeholt und fahren zum Willkommensfrühstück ins Stadtzentrum. Anschließend Transfer ins Hotel und Zeit zur Erholung nach dem langen Flug. Am Nachmittag besichtigen wir das Mongolische Nationalmuseum und den Dschingis-Khan Platz. Am Abend gemeinsames Abendessen.

| | |
|---|---------------------|
| 📍 ÜBERNACHTUNG | Ulaanbaatar - HOTEL |
| 🍴 VERPFLEGUNG | F A |
| F: Frühstück M: Mittagessen A: Abendessen | |

Tag 2: Fahrt nach Baga Gazriin Chuluu

Nach dem Frühstück fahren wir ca 270 km in Richtung Süden bis zu unserem Zielort. Baga Gazriin Chuluu präsentiert sich als ein ungewöhnlich geformter Granitfelsenberg, mit einer Höhe von 1751 Metern. Am Nachmittag begeben wir uns auf eine kurze Wanderung von etwa 2 Stunden in der Umgebung von Baga Gazriin Chuluu, um die Natur zu genießen und die ersten Eindrücke in Mittelgobi zu sammeln. Heute erleben Sie die erste Nacht in einer traditionellen mongolischen Behausung, einem „Ger“, und machen vielleicht Ihre erste authentische Erfahrung mit der mongolischen Kultur.

| | |
|----------------|------------|
| 🚗 FAHRT | 270 KM |
| 🕒 GEHZEIT | 2-3 Std |
| 📍 ÜBERNACHTUNG | YURTENCAMP |
| 🍴 VERPFLEGUNG | F M A |

Tag 3: Tsagaan Suvarga - weiße Stupa

Heute brechen wir nach Tsagaan Suvarga auf, einzigartige Felsformationen aus Kalkstein, die aufgrund ihrer Farbe auch „weiße und rote Stupa“ genannt werden. Die Felsen sind etwa 30 Meter hoch und erheben sich inmitten der Wüste Gobi. Die erodierte Landschaft lag vor langer Zeit unter dem Meeresspiegel und enthält deshalb zahlreiche Fossilien und Muschelschalen. Wir erforschen Sie das Gestein und begeben Sie sich während einer leichten Wanderung (etwa 2 Stunden) auf die Suche nach Muschelfossilien.

| | |
|----------------|------------|
| 🚗 FAHRT | 220 KM |
| 🕒 GEHZEIT | ca 2 Std |
| 📍 ÜBERNACHTUNG | YURTENCAMP |
| 🍴 VERPFLEGUNG | F M A |

Tag 4: Dalanzadgad - Südgobi - Geierschlucht

Über das Dalanzadgad-Provinzzentrum der Südgobi fahren wir zum Geierschlucht. Etwas westlich von Dalanzadgad befindet sich ein wunderschöner Ort Namens „Yoliin Am“- einer der Hauptattraktionen des Gurvan Saikhan Nationalparks. Yoliin Am ist ein malerisches enges Tal, das auch Geierschlucht genannt wird. Die Schlucht liegt östlich des Gurvan Saikhan Berges am Ostende des Altai-Gebirges. Der Bach, der sich durch das Tal schlängelt, verschwindet am Ende unter einem nach dem Winter meterdicken Schneefeld, das auch im Sommer nicht komplett auftaut. Wir wandern ca. 2 Stunden durch das Tal und können dabei die Geier, Steppenbussarde und verschiedenen Falkenarten am blauen Himmel kreisen sehen.

| | |
|----------------|------------|
| 🚗 FAHRT | 220 KM |
| 🕒 GEHZEIT | 2 -3 Std |
| 📍 ÜBERNACHTUNG | YURTENCAMP |
| 🍴 VERPFLEGUNG | F M A |

Tag 6-7: Kongor Sanddüne

Weiterfahrt in Richtung der Sanddünen „Khongoriin-Els“ - die zweite Hauptattraktion des Gobi Gurvan Saikhan Nationalparks. Die Einheimischen haben den Dünen aufgrund der ständigen Windbewegung den poetischen Namen Duut-Mankhan (Singende Dünen) gegeben. Die Dünen erheben sich mehrere hundert Meter aus der flachen Ebene. Das etwa 180 km lange und nur wenige Kilometer breite Feld der Sicheldünen wandert allmählich von Westen nach Osten. Am Abend besteigen wir diese gigantische Sanddüne und genießen den traumhaften Blick auf die goldenen Sanddünen. Wer möchte kann auch einen Kamelritt unternehmen.


| | |
|----------------|------------|
| 🚗 FAHRT | 180 KM |
| 🕒 GEHZEIT | 2 -3 Std |
| 📍 ÜBERNACHTUNG | YURTENCAMP |
| 🍴 VERPFLEGUNG | F M A |



Tag 8: Bayanzag





Heute fahren wir etwa 140 Kilometer zu dem Ort Namens Bayanzag. Diese Felsformation gehört zu den geheimnisvollsten und aufregendsten Orten mitten in der Gobi-Wüste. Neben der atemberaubenden Landschaft und der beeindruckenden Flora und Fauna ist Bayanzag vor allem als Fundort von Dinosaurier-Fossilien bekannt und wird daher auch Jurassic Desert genannt. Am späten Nachmittag erreichen wir das „Rote Ufer“.

Wir wandern etwa 1-2 Stunden in den rot glühenden Klippen und genießen die Stille und den atemberaubenden Anblick der Landschaft in der Abendsonne.

| | | |
|---|--------------|------------|
|  | FAHRT | 180 KM |
|  | GEHZEIT | 2 -3 Std |
|  | ÜBERNACHTUNG | YURTENCAMP |
|  | VERPFLEGUNG | F M A |

Tag 9: Ongi Klosterruine

Nach dem Frühstück setzen wir unsere Reise in Richtung Ongi Kloster fort. Das Kloster, einst ein Zentrum der buddhistischen Bildung für Medizin, Ohlosophie und Astrologie, befindet sich auf beiden Seiten des Ongi Flusses inmitten eines kleinen schwarzen Lavagebirges. Der 435 Kilometer lange Fluss entspringt im Khangai Gebirge und verläuft durch die Wüste Gobi bis er im Roten See versickert. Wir erkunden die Gegend bei einer Wanderung.

| | | |
|---|--------------|------------|
|  | FAHRT | 180 KM |
|  | GEHZEIT | 2 -3 Std |
|  | ÜBERNACHTUNG | YURTENCAMP |
|  | VERPFLEGUNG | F M A |

Tag 10-11: Das Orkhon Valley

Unsere Reise führt uns weiter zum kulturell und historisch berühmten Orkhon Valley mit dem gleichnamigen Fluss Orchon. Eine besondere Attraktion ist der Ulaan-Tsutgalan-Wasserfall mit einer Höhe von 25 m. Große Teile im Orkhon Valley wurden als UNESCO-Welterbe erklärt.

Das Tal hat auch für die mongolische Geschichte zentrale Bedeutung. Hier hatte das Weltreich der Mongolen unter Chinggis Khaan seinen Ursprung. Am Abend kommen wir in unserem Ger Camp an und genießen für 2 Tage das typisch mongolische Nomadenleben.

| | | |
|---|--------------|------------|
|  | FAHRT | 300 KM |
|  | ÜBERNACHTUNG | YURTENCAMP |
|  | VERPFLEGUNG | F M A |

Tag 12: Kharakhorum - Die Hauptstadt von Chinggis Khaan

Chinggis Khaan wählte den Ort Kharakhorum im Orkhon Tal zum Sitz seines Weltreiches. Hier entstand auch das erste buddhistische Kloster der Mongolei Erdenezuu. Am Nachmittag besuchen wir die Tempelanlage von Erdene Zuu und das Museum Kharakhorum. Wir werden an dem Tag viel von der Geschichte der Mongolei aus dem 13.Jahrhundert lernen.

| | | |
|---|--------------|------------|
|  | ÜBERNACHTUNG | YURTENCAMP |
|  | VERPFLEGUNG | F M A |

Tag 13: Gurvanbulag

Nach dem Frühstück im Camp setzen wir unsere Reise zum Nationalpark von Khugnu Khan. Eine abwechslungsreiche Landschaft mit unterschiedlicher Vegetation mit Bergwald, Steppe und Wüste erwartet uns. Diese Region gehört zum Naturschutzgebiet „Khugnu Khan Berg“. Das Reservat bietet eine einzigartige Kombination mongolischer Berge, Wälder und wüstenähnlicher Landschaften.

| | | |
|---|--------------|------------|
|  | ÜBERNACHTUNG | YURTENCAMP |
|  | VERPFLEGUNG | F M A |

Tag 14: Khustai Nationalpark

Am Morgen besuchen wir das Gandan Kloster. Hier werden wir eine Zeremonie der Mönchen miterleben. Anschließend fahren wir zum Khustai National-Park.

Dieser Park bietet eine typische mongolische Wald-und Steppenlandschaft. Hier besuchen wir eine Herde der berühmten Przewalski Wildpferde, die in den 60er Jahren schon als ausgestorben galten. Dank der Nachzucht in den zoologischen Gärten konnten Nachfahren dieser Tiere bereits 1990er Jahren wieder in den Steppen der Mongolei ausgewildert werden.

| | | |
|---|--------------|------------|
|  | FAHRT | 240 KM |
|  | GEHZEIT | 2 -3 Std |
|  | ÜBERNACHTUNG | YURTENCAMP |
|  | VERPFLEGUNG | F M A |



Tag 15: Rückfahrt nach Ulaanbaatar

Rückfahrt nach Ulaanbaatar. Der Nachmittag steht Ihnen zur freien Verfügung, vielleicht möchten Sie noch ein paar Erinnerungen mitnehmen. Die Mongolei ist berühmt mit den Produkten aus Kaschmir, Kamel und Yakwolle.

Am Abend lassen wir bei einem gemeinsamen, traditionellen Abschiedsessen das Erlebte Revue passieren.

| | |
|--|---------------------|
|  FAHRT | 240 KM |
|  ÜBERNACHTUNG | Ulaanbaatar - HOTEL |
|  VERPFLEGUNG | F A |

Tag 19: Rückflug oder Weiterreise

Je nach Flugverbindung Transfer zum Flughafen Ulaanbaatar und Heimflug.

| | |
|---|---|
|  VERPFLEGUNG | F |
|---|---|

Gepäck

- Tagesrucksack (Vol. 20 - 30 Liter)
z.B. Gregory Citro 24 oder Gregory Kiro 22 (mit integrierter Regenhülle)
- Reisetasche bzw. Koffer für die persönliche Ausrüstung
z.B. CLEARSKIES Duffle Bag (85 Liter)

Schuhe

- bequeme Wanderschuhe
- Turnschuhe oder andere Freizeitschuhe

Bekleidung

- Regen- und windfester Anorak (Goretex)
- Regenschutz: Rucksackhülle, Regenschirm, Überhose, evtl. Regenponcho
- Warme Bekleidung für den Abend (z.B. Fleecejacke)
- Zweckmäßige Wander- und Bergkleidung (u. a. lange Hose)
- Mütze, Handschuhe
- Halstuch oder Schlauchtuch („Buff“)
als Mundschutz vor Staub und kalter Luft
- ev. Badebekleidung (Badehose, Badeanzug oder Bikini)



CLEARSKIES Tipp!

Bitte beachten Sie, dass Sie bei der Rundreise mit jedem Wetter, auch mit (teilweise heftigen) Niederschlägen, rechnen müssen. Nach Sonnenuntergang kann es empfindlich abkühlen.

Persönliche Hygiene/Medikamente

- Persönliche Medikamente und erste Hilfe
- Impfschutz überprüfen (siehe „Gesundheitsinformation“)
- Kulturbeutel und Handtuch
- Klopapier (1 Rolle)
- Evtl. Handdesinfektionsgel
- Feuchttücher
- Wasserentkeimungstabletten (z.B. Micropur, Aqua Mira, o.ä.)

Sonstiges

- Sonnenschutz (z.B. LSF +30)
- Sonnenbrille, Sonnenhut
- Taschenlampe oder Stirnlampe
- Taschenmesser (bitte nicht im Handgepäck!)
- Fotoapparat
- Speicherkarten für Fotoapparat, Ersatzbatterien, Ersatzakkus,
- Powerbank
- 1-2 Trinkflaschen (Vol. 1 Liter)
- Müsliriegel, Nüsse oder ähnliche

Ein paar Tipps

• Früchte-, Kräuter- oder Grüner Tee

In der Mongolei wird viel Tee getrunken. Da man sich oft nach Tagen von den vorhandenen Teesorten (Schwarztee, grüner Tee) abgetrunken hat, ist es angenehm, einen eigenen Bedarf an Tee mitzunehmen. Löskaffee steht zur Verfügung.

Geografie / Landschaft

Die Mongolei liegt im Osten Zentralasiens. Im Norden teilt sich die Mongolei eine Grenze mit Russland, im Süden mit China. Das Land ist etwa viermal so groß wie Deutschland. Die Mongolei gilt als der am dünnsten besiedelte Staat der Erde, wobei etwas weniger als die Hälfte der Bevölkerung in der Hauptstadt Ulaanbaatar leben, die auf einer Seehöhe von 1300 Metern liegt. Die Landschaft besteht aus Gras- und Baumsteppe, der Wüste Gobi im Süden und den Gebirgsketten Changai und Altai im Norden und Westen des Landes.

Im Altai befindet sich der 4373 Meter hohe Gipfel des Chüiten, des höchsten Bergs des Landes. Teilweise sind die Berge der Mongolei vergletschert, wobei es sich um relativ kleine Gletscher handelt.

Aus den geografischen Begebenheiten resultieren als zentrale Wirtschaftszweige die Viehwirtschaft und der Bergbau. Als ein Land reich an Bodenschätzen, werden u.a. Kohle, Kupfer, Gold und Silber abgebaut.

Klima / Trekkingwetter

Die Mongolei hat als Binnenstaat ein extremes, kontinentales Klima. Die Winter sind lang, kalt und trocken, die Temperaturen fallen bis minus 25 Grad, in der Wüste sogar bis minus 40 Grad. Die Sommer hingegen sind feucht und warm bis heiß, hier klettern die Temperaturen bis auf 20 Grad, in der Wüste wiederum bis auf bis zu 45 Grad. Frühling und Herbst sind als Jahreszeiten schwächer ausgeprägt und dauern nur kurz. Ulaanbaatur gilt mit einer Durchschnittstemperatur unter dem Gefrierpunkt als kälteste Hauptstadt der Welt. Die Niederschlagsmengen sind bei 260 Sonnentagen eher gering. Niederschlag tritt am ehesten in den Monaten Juli und August auf.

Mit idealem Trekkingwetter ist vor allem im Monat Juni zu rechnen. In diesem Monat sind die Temperaturen sommerlich warm und das Niederschlagsrisiko gering.

Klimatabelle Ulanbaatar (1.350 m)

| | JAN | FEB | MAR | APR | MAI | JUN | JUL | AUG | SEP | OKT | NOV | DEZ |
|----------------------|-------|-------|-------|-----|------|------|------|------|------|------|-------|-------|
| TEMPERATUR MAX. (°C) | -16,2 | -11,3 | -2,6 | 6,8 | 15,3 | 20,2 | 21,7 | 20,2 | 14,7 | 6,1 | -5,9 | -14,1 |
| TEMPERATUR MIN. (°C) | -25,4 | -22,7 | -14,2 | -5 | 2,6 | 8,9 | 11,8 | 10,2 | 3,3 | -5,1 | -15,8 | -22,7 |
| SONNENSTUNDEN | 5,7 | 7,3 | 8,5 | 8,8 | 9,6 | 9 | 8 | 8,3 | 8,2 | 7,4 | 5,9 | 5 |
| REGENTAGE | 0,5 | 0,5 | 0,7 | 1,6 | 3,2 | 6 | 9,2 | 7,3 | 4,9 | 1,7 | 1,5 | 0,6 |
| NIEDERSCHLAG (MM) | 2 | 2 | 2 | 8 | 15 | 51 | 74 | 61 | 30 | 7 | 4 | 2 |

Gesundheitsinformationen / Impfungen

Für die Einreise in die Mongolei sind keine Impfungen vorgeschrieben. Empfehlenswert sind, wie bei den meisten Fernreisen, Impfungen gegen Tetanus, Diphtherie, Polio, Typhus und Hepatitis A und B. In die Reiseapotheke gehören jedenfalls Medikamente gegen Schmerzen, Durchfall, Antibiotika, Lotion gegen Insekten, Sonnenschutzmittel und Verbandszeug. Beachten Sie bitte, dass die medizinische Versorgung in der Mongolei nicht dem westlichen Standard entspricht und berücksichtigen Sie das bitte bei Ihrem Versicherungsschutz für die Reise. Bitte lassen Sie sich in jedem Fall von Ihrem Arzt beraten.



Der Shuurkai Pass



Im Shuurkhai Tal



Bei Nadaam, den nomadischen Wettkämpfen



Trinkwasser

Trinken Sie nur abgekochtes/desinfiziertes Wasser, bzw. Mineralwasser. Bitte trinken Sie niemals Wasser aus dem Wasserhahn, ohne es vorher zu entkeimen (Micropur). Zähneputzen mit unbehandeltem Wasser stellt in der Regel kein Problem dar.

Auf der Trekkingtour steht abgekochtes Wasser (Tee, Suppen) zur Verfügung. Zur Sicherheit empfehlen wir, Entkeimungsmittel mitzunehmen (z.B. Micropur).

Sprache

Die mongolische Sprache gehört zur Familie der mongolischen Sprachen und wird von etwa 5 Millionen Menschen gesprochen. Es gibt zwei Standardvarianten des Mongolischen. Die innerstaatliche Amtssprache, die in kyrillischer Schrift geschrieben wird und das Mongolisch der Inneren Mongolei, einer autonomen Region in China, welches in traditioneller mongolischer Schrift geschrieben wird. Die Anzahl der Mongolisch-Sprechenden ist in China größer als in der Mongolei selbst.

Zeitverschiebung

Die Zeitverschiebung in der Mongolei beträgt + 6h gegenüber MEZ.

Währung

Die Währung in der Mongolei ist der Tugrik (MNT). Zum aktuellen Kurs ist 1€ = 2800 Tugrik, 1CHF = 2900 Tugrik.

Geld

In Ulaanbaatar gibt es Geldautomaten an denen es möglich ist, mit Kreditkarte oder EC-Karte Geld abzuheben. Für die restliche Reise empfiehlt es sich aber, ausreichend in Tugrik gewechseltes Bargeld mit sich zu führen.

Es empfiehlt sich also, vor der Reise zu kalkulieren, wie viel Geld benötigt wird und dieses in Dollar oder Euro mitzuführen. Banknoten sollten zudem so neu wie möglich, nicht beschriftet oder eingerissen sein. Bei Banken und öffentlichen Wechselstuben kann Geld gewechselt werden.

Visum

Für einen Aufenthalt von bis zu 30 Tagen benötigt man kein Visum.

Der Personalausweis genügt zur Einreise nicht. Der Reisepass muss bei Einreise noch mindestens 6 Monate gültig sein.



Das Bulgan Tal



Unser Lager am Gurt Fluss bei Sonnenuntergang

Buchung der Reise

Für eine Buchung dieser Reise bitten wir Sie, das entsprechende Formular auf unserer Webseite auszufüllen. Gerne können Sie auch in unserem Büro anrufen...

Nach Eingang Ihrer Buchung erhalten Sie so rasch wie möglich eine entsprechende Buchungsbestätigung sowie die Rechnung über die Anzahlung der Reise (20%). Diese Anzahlung ist umgehend zu begleichen.

Sollten Sie Ihre Internationale **Flugreise** ebenfalls über CLEARSKIES buchen, so werden Ihnen die entsprechenden Kosten sofort in Rechnung gestellt.

Ebenso wird eine eventuelle **Reiseversicherung**, die Sie über CLEARSKIES abschließen, sofort in Rechnung gestellt.

Die Restzahlung der Reise ist innerhalb von 20 Tagen vor Abreise fällig. Wir senden Ihnen rechtzeitig eine entsprechende Rechnung sowie alle wichtigen letzten Infos vor Ihrer Abreise zu.

Bezahlung

Spesenfreie Banküberweisung: Sie erhalten mit der Rechnung unsere Kontodaten und

können die Zahlung spesenfrei durchführen.

Kunden aus der **Schweiz** können unsere CHF-Kontoverbindung in der BTV Staad (Schweiz) spesenfrei nutzen.

Kreditkartenzahlung: Die **Bezahlung Ihrer Reise mit Kreditkarte** ist prinzipiell möglich. Bitte beachten Sie, dass hier teilweise Spesen entstehen können. Bitte kontaktieren Sie uns diesbezüglich telefonisch.



Eine weitere Wettkampfkategorie: das Pferderennen



Ringer bei den Festspielen Nadaam



In der Hauptstadt Ulaanbaatar